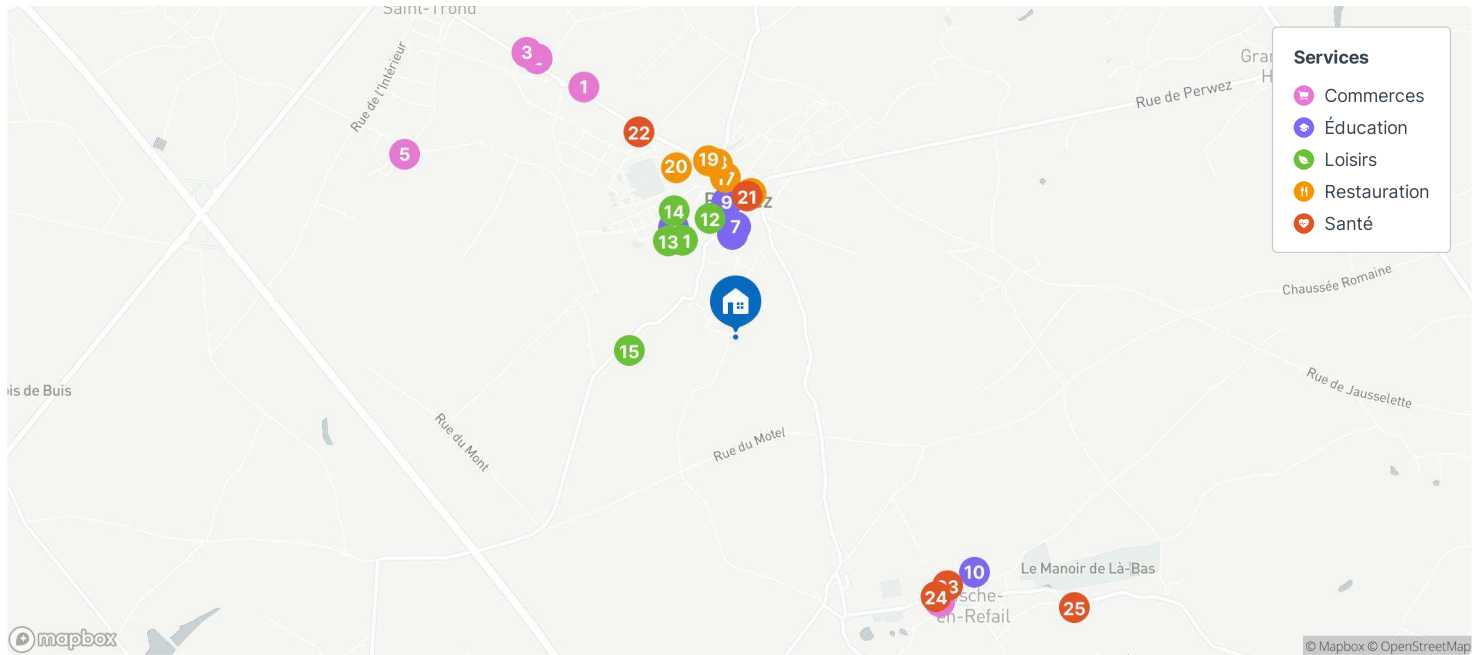


## Services



### 2.0 Commerces

1	Lidl	1.8 km
2	AD Delhaize	2.2 km
3	Mr Bricolage	2.2 km
4	Petite épicerie "Chez nana"	2.4 km
5	Ferme du Ponceau	2.5 km

### 3.7 Éducation

6	École communale de Perwez	496 m
7	École libre Jean-Paul II	545 m
8	Da Vinci College	688 m
9	École libre Jean-Paul II	714 m
10	École Communale d'Aische	2.4 km

### 2.1 Loisirs

11	Sport	584 m
12	Sport	629 m
13	Sport	644 m
14	Sport	777 m
15	Sport	779 m

### 2.9 Restauration

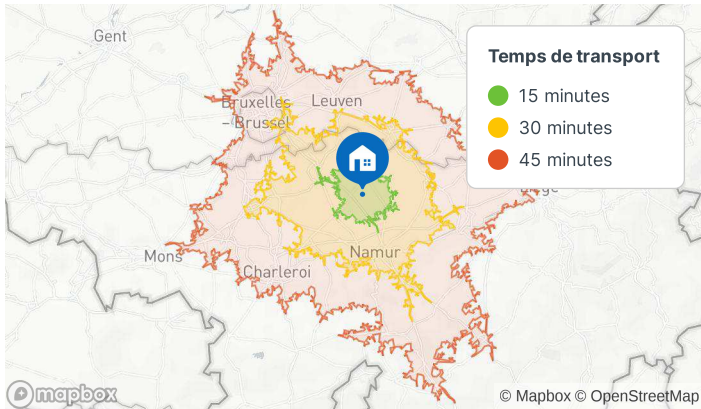
16	Chez Pauline	778 m
17	Kothai Restaurant	883 m
18	Pizzeria Inn	960 m
19	Taverne Le Mont Blanc	1 km
20	Restaurant	1 km

### 2.4 Santé

21	Sophie Jaumotte	759 m
22	Pharmacie Santalis	1.4 km
23	Pharmacie Dejardin / Veroni...	2.4 km
24	Vetinaire Thierry Matheise	2.4 km
25	Medic S.P.R.L.U	3.1 km

# Accessibilité

## 🚗 Voiture

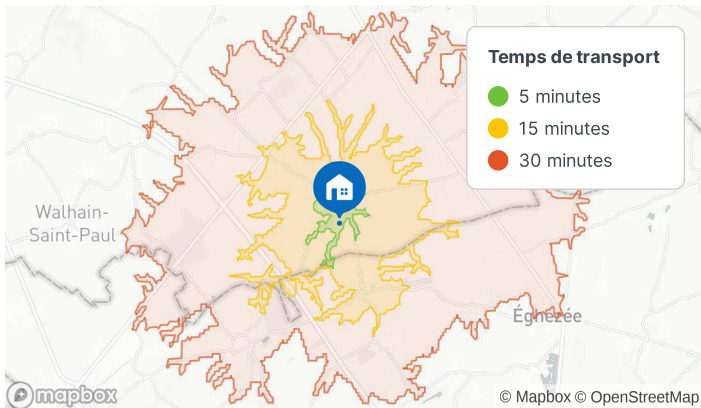


🛣 Autoroute 3.6 km

### Services à moins de 15 minutes

- 🛒 32 Commerces
- 🍽 56 Restauration
- 🎮 243 Loisirs
- 🎓 35 Éducation
- 🏥 41 Santé

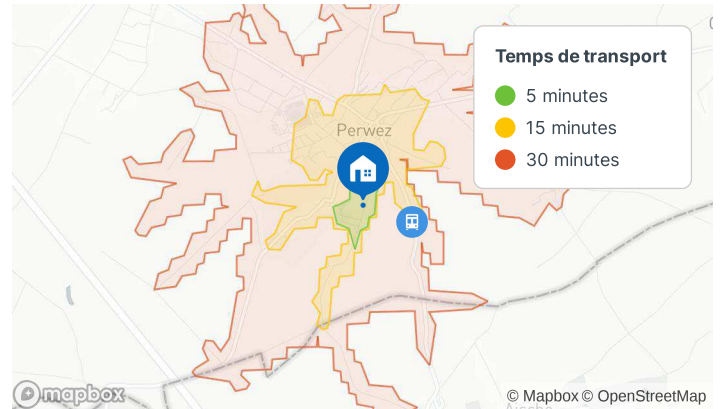
## 🚲 Vélo



### Services à moins de 15 minutes

- 🛒 8 Commerces
- 🍽 11 Restauration
- 🎮 39 Loisirs
- 🎓 5 Éducation
- 🏥 5 Santé

## 🚶 À pied



### Services à moins de 15 minutes

- 🛒 0 Commerces
- 🍽 5 Restauration
- 🎮 12 Loisirs
- 🎓 4 Éducation
- 🏥 1 Santé

Les isochrones sur la carte indiquent la distance que vous pouvez parcourir en voiture sur différents intervalles de temps. Le trafic routier est supposé fluide.  
 En transports en commun, l'algorithme suppose un départ à 9 heures du matin.  
 A pied, l'algorithme suppose une vitesse de marche standard.  
 En vélo, le relief du terrain n'est pas encore pris en compte.