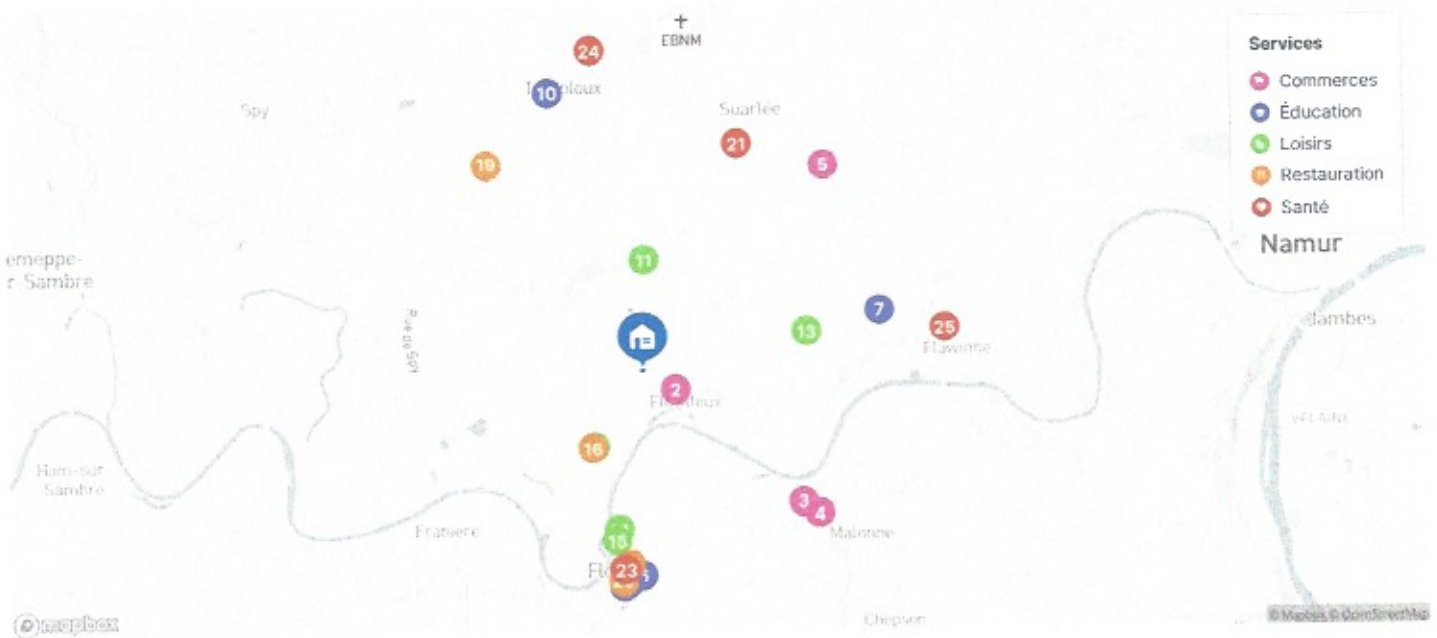




Services



2.8 Commerces

1	Supermarché	634 m
2	Supermarché	644 m
3	Lidl	2.5 km
4	Supermarché	2.7 km
5	ALDI	2.8 km

1.2 Éducation

6	École maternelle	2.6 km
7	École Sainte Marie	2.7 km
8	aire de sport	2.7 km
9	École	2.7 km
10	École Communale de Templ...	3 km

1.2 Loisirs

11	Sport	927 m
12	La Croix Bleue	1.3 km
13	Terrain de jeux	1.8 km
14	Sport	2.1 km
15	Hall Omnisport	2.2 km

1.3 Restauration

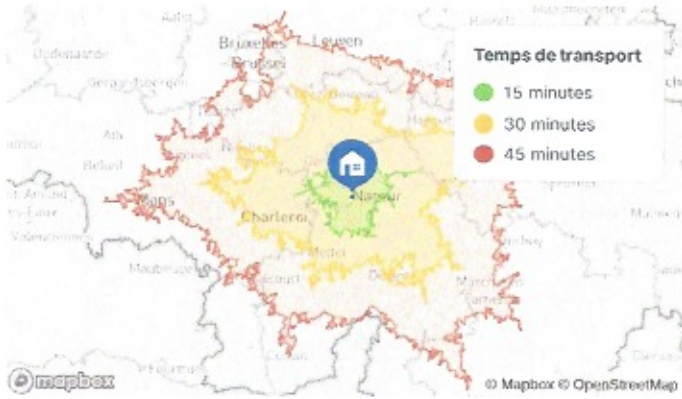
16	La Cantine du Charbonnage	1.3 km
17	Restaurant	2.5 km
18	Café Chez Batista	2.6 km
19	L'essentiel	2.6 km
20	Le Baromètre	2.7 km

1.7 Santé

21	Pharmacie	2.4 km
22	Vétérinaire	2.5 km
23	Pharmacie LAIME SPRL	2.5 km
24	Bou Sleiman	3.3 km
25	Pharmacie	3.4 km

Accessibilité

🚗 Voiture

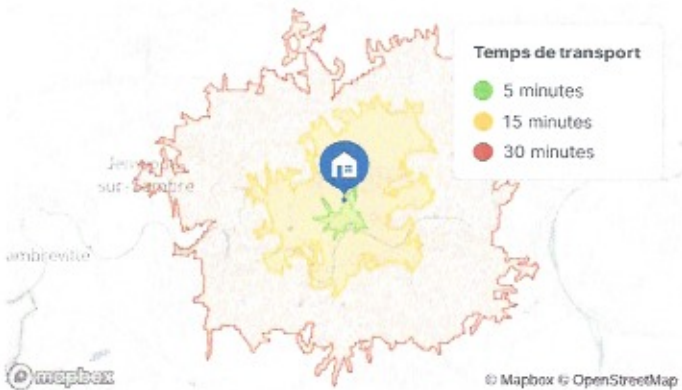


🛣️ Autoroute 4.3 km

Services à moins de 15 minutes

- 120 Commerces
- 347 Restauration
- 438 Loisirs
- 120 Éducation
- 120 Santé

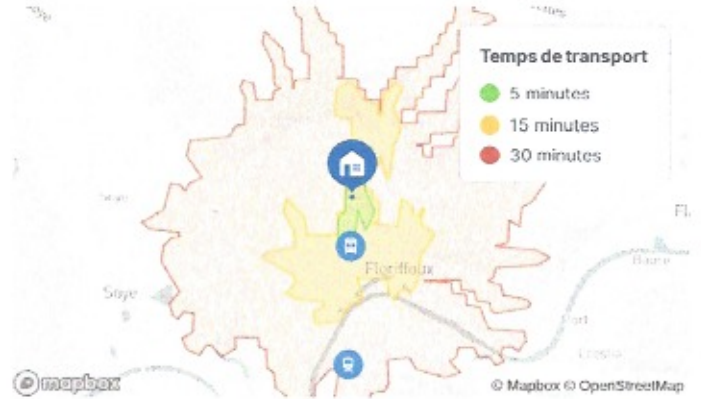
🚲 Vélo



Services à moins de 15 minutes

- 5 Commerces
- 8 Restauration
- 22 Loisirs
- 5 Éducation
- 4 Santé

🚶 À pied



Services à moins de 15 minutes

- 2 Commerces
- 0 Restauration
- 1 Loisirs
- 0 Éducation
- 0 Santé

Les isochrones sur la carte indiquent la distance que vous pouvez parcourir en voiture sur différents intervalles de temps. Le trafic routier est supposé fluide.

En transports en commun, l'algorithme suppose un départ à 9 heures du matin.

À pied, l'algorithme suppose une vitesse de marche standard.

En vélo, le relief du terrain n'est pas encore pris en compte.